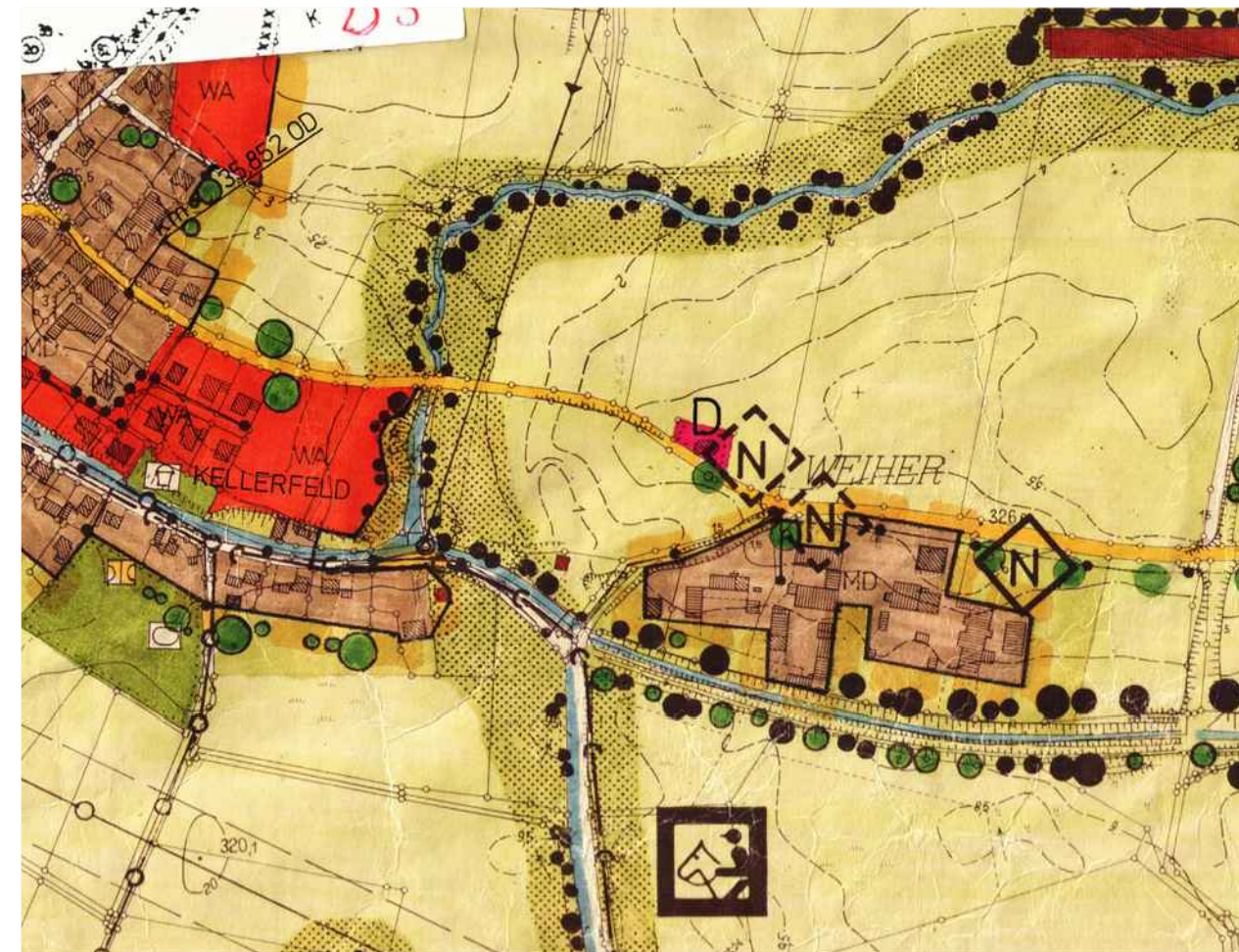
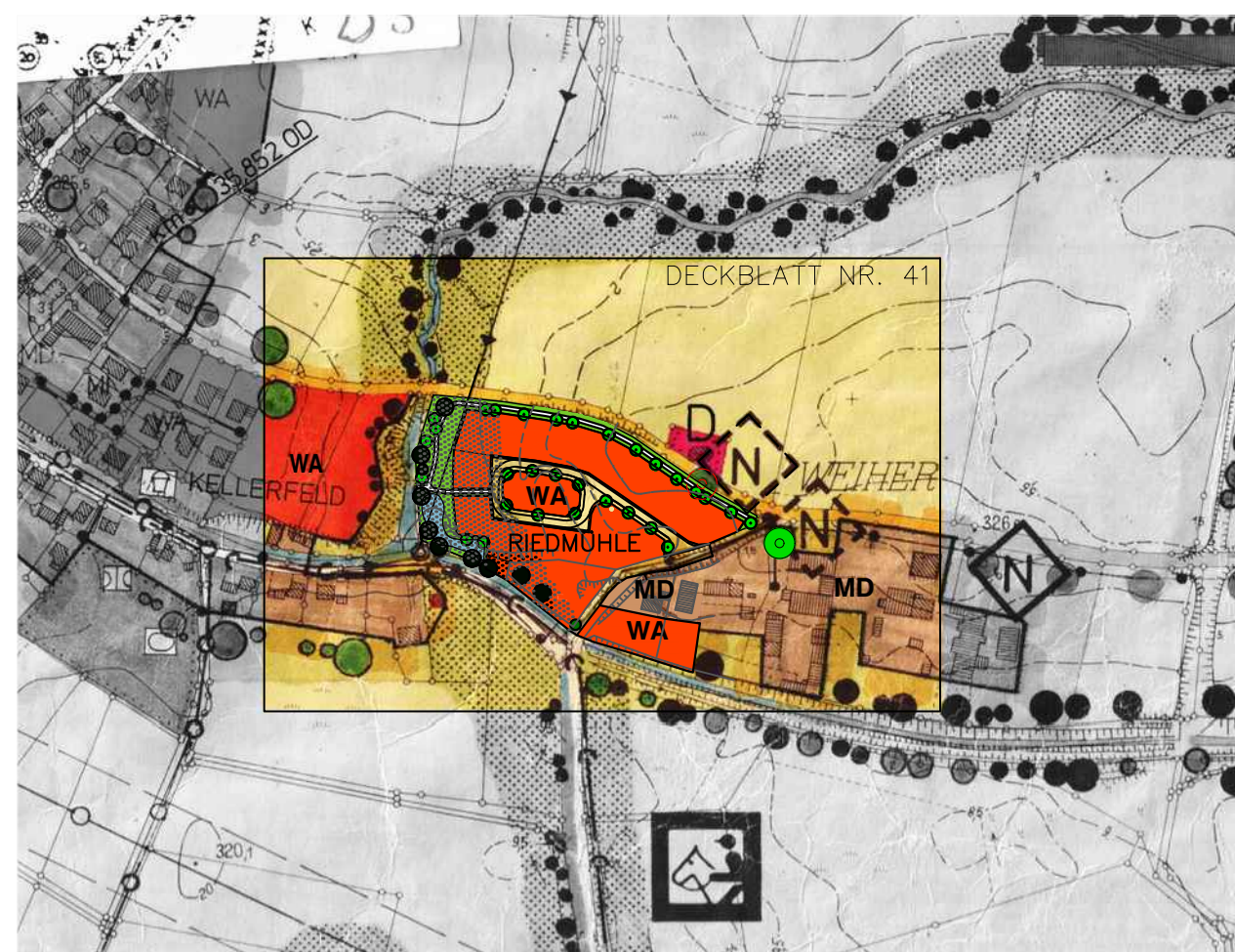


DERZEIT GÜLTIGER FNP



DECKBLATT NR. 41 ZUM FNP



ZEICHENERKLÄRUNG

SIEDLUNGSBEREICHE, ART DER BAULICHEN NUTZUNG

- MD** DORFGEBIET (§ 5 BAUNVO)
- WA** ALLGEMEINES WOHNGEBIET (§ 4 BAUNVO)

FLÄCHEN FÜR DEN GEMEINBEDARF

- KIRCHEN UND KIRCHLICHEN ZWECKEN DIENENDE GEBÄUDE UND EINRICHTUNGEN, HIER: KAPELLE "ST. JOHANNES DER TÄUFER"

HAUPTVERSORGUNGS- UND HAUPTABWASSERLEITUNGEN

- ELEKTR. HOCHSPANNUNGSLEITUNG 20 KV BESTH. MIT TRAFOSTATION

GRÜNFLÄCHEN, LANDSCHAFTSSCHUTZ UND LANDSCHAFTSPFLEGE

- ORTSGLIEDERENDE, -GESTALTENDE, ODER -ABSCHIRMENDE (BESTEHENDE ODER VORGESEHENE) GRÜNFLÄCHEN, Z.T. ÖFFENTLICH
- BÄUME GEPL./VORH. (ORTS- U. LANDSCHAFTSBILDPRÄGEND)
- NATURDENKMAL GEPL./ EINZELBAUM NICHT MEHR VORHANDEN
- WERTVOLLE BACHAU

WASSERFLÄCHEN UND FLÄCHEN FÜR DIE WASSERWIRTSCHAFT

- GRABEN
- REGENRÜCKHALTEBECKEN

FLÄCHEN FÜR DIE LANDWIRTSCHAFT

- FLÄCHEN FÜR DIE LANDWIRTSCHAFT

DENKMALSCHUTZ

- D** EINZELANLAGEN, DIE DEM DENKMALSCHUTZ UNTERLIEGEN

ANGABEN ZUM ÄNDERUNGSVERFAHREN

DER GEMEINDERAT HAT IN DER SITZUNG VOM 30.01.2018 DIE AUFSTELLUNG DES DECKBLATTES BESCHLOSSEN.

DIE FRÜHZEITIGE BETEILIGUNG DER ÖFFENTLICHKEIT ERFOLGTE AMGEM. § 3 ABS. 1 BAUGB UND DIE DER BEHÖRDEN GEM. § 4 ABS. 1 BAUGB VOM 22.07. BIS

DIE ÖFFENTLICHE AUSLEGUNG DES DECKBLATTES MIT BEGRÜNDUNG IN DER FASSUNG VOM GEM. § 3 ABS. 2 BAUGB UND DIE EINHOLUNG DER STELLUNGNAHMEN DER TRÄGER ÖFFENTLICHER BELANGE GEM. § 4 ABS. 2 BAUGB ERFOLGTE VOM BIS

DIE BEIDEN VERFAHRENSSCHRITTE ERFOLGTEN DABEI GEM. § 4A ABS. 2 BAUGB JEWEILS GLEICHZEITIG.

KIRCHROTH, DEN
.....
JOSEF WALLNER (ERSTER BÜRGERMEISTER)

DIE GEMEINDE KIRCHROTH HAT MIT BESCHLUSS DES GEMEINDERATS VOM DAS DECKBLATT IN DER FASSUNG VOM FESTGESTELLT.

KIRCHROTH, DEN
.....
JOSEF WALLNER (ERSTER BÜRGERMEISTER)

DAS LANDRATSAMT HAT DAS DECKBLATT MIT BESCHIED VOM NR. GEM. § 6 BAUGB GENEHMIGT.

STRAUBING, DEN
.....

DIE ERTEILUNG DER GENEHMIGUNG DES DECKBLATTES WURDE AM GEM. § 6 ABS. 5 BAUGB ORTSÜBLICH BEKANNT GEMACHT. DAS DECKBLATT IST DAMIT WIRKSAM.

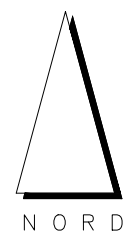
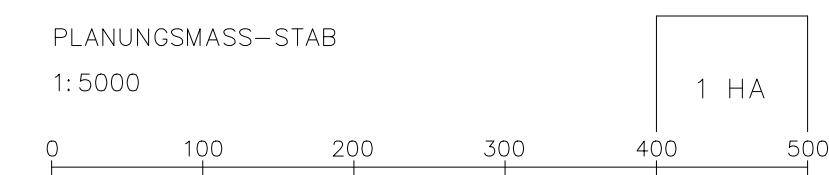
KIRCHROTH, DEN
.....
JOSEF WALLNER (ERSTER BÜRGERMEISTER)

DECKBLATT NR. 41
ZUM
FLÄCHENNUTZUNGSPLAN
DER
GEMEINDE KIRCHROTH

(MIT GENEHMIGUNG VOM 26.07.1983 und 20.12.1988)
LANDKREIS STRAUBING-BOGEN

ALLGEMEINES WOHNGEBIET (WA)
RIEDMÜHLE" OT Weiher

PLANUNGSMASS-STAB
1:5000



1	ÄNDERUNGEN	GEÄNDERT IM	NAME	GEPRÜFT IM	NAME
NR.					

VORHABENSTRÄGER:
GEMEINDE KIRCHROTH
VERTRETEN DURCH HERRN
ERSTEN BÜRGERMEISTER JOSEF WALLNER
REGENSBURGER STRASSE 22
94356 KIRCHROTH

JULI 2017 HÜBEL JULI 2017 ESKA
AUFGEST. IM NAME GEPRÜFT IM NAME

PLANUNG: 18-03

dipl.-Ing. gerald eska
landschaftsarchitekt
FON 09422/8054-50, FAX 8054-51
ELSA-BRÄNDSTRÖM-STR. 3, 94327 BOGEN
info@eska-bogen.de | www.eska-bogen.de